













Illustrationskarta

-  Ny byggnad (enbostadshus och radhus)
-  Ny byggnad (flerbostadshus)
-  Ny byggnad (komplementbyggnad)
-  Befintlig byggnad
-  Gemensam avfallshantering
-  Gata
-  Gång- och cykelväg
-  Parkering
-  Möjlig ny tomtgräns
-  Trädgård/gård
-  Naturmark
-  Träd

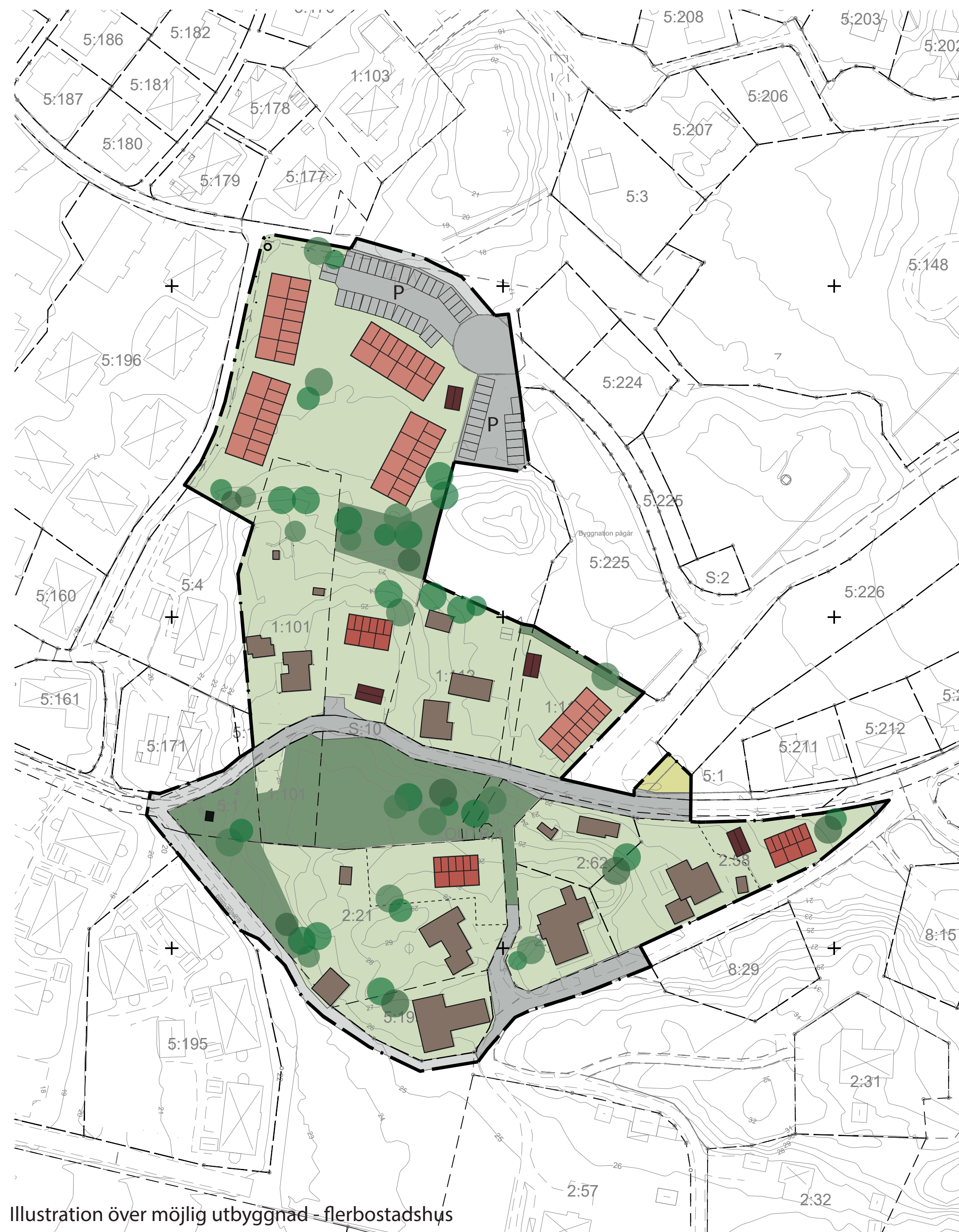


Illustration över möjlig utbyggnad - flerbostadshus

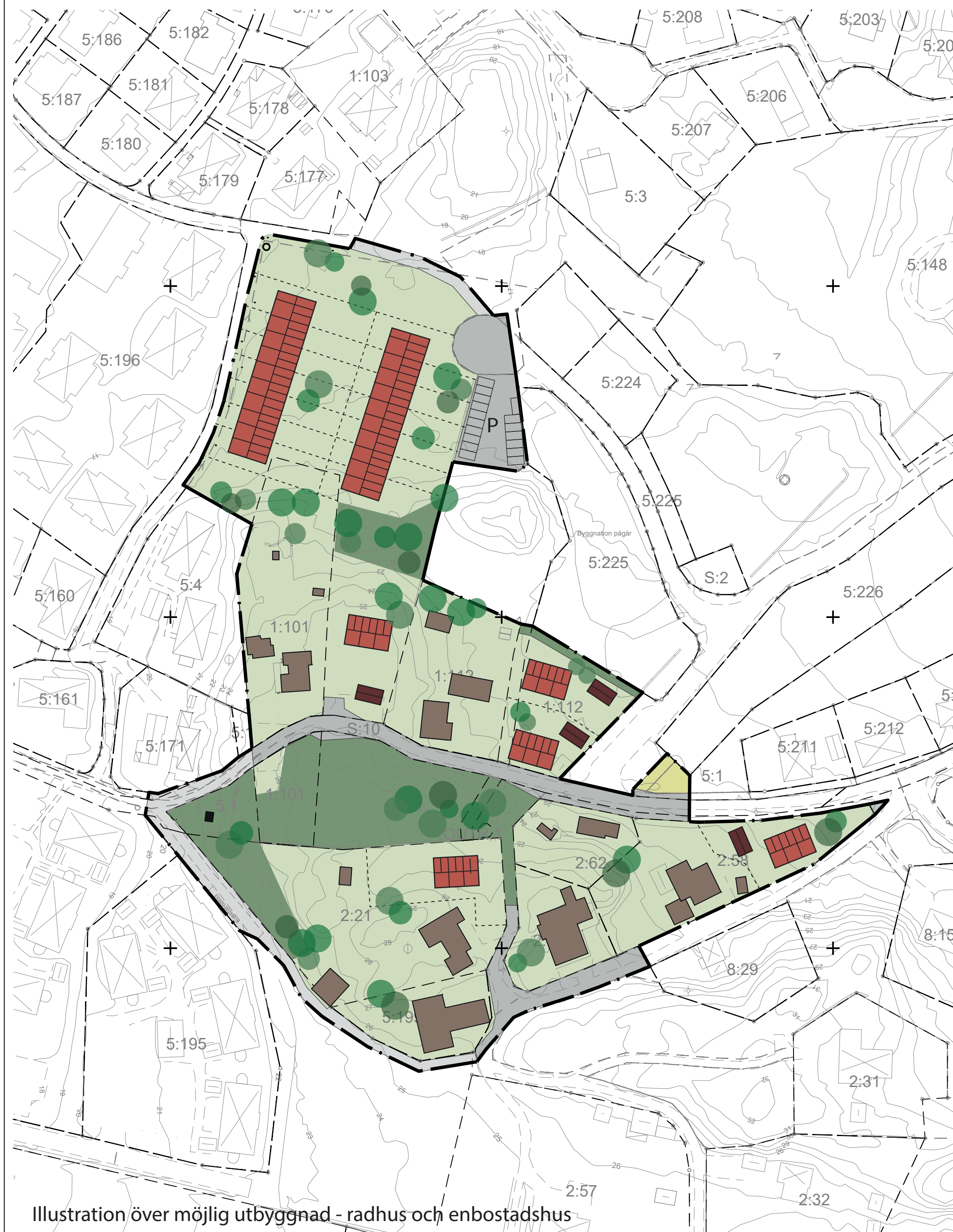
































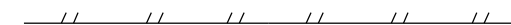









Illustration över möjlig utbyggnad - radhus och enbostadshus

Grundkarta för Fridhem, Hövik 5:1 m.fl.

GRUNDKARTEBETECKNINGAR

- | | | | |
|---|------------------------|---|-------------------------------|
|  | Traktgräns |  | Uthus |
|  | Fastighetsgräns |  | Skämtak |
|  | Ledningsrätt |  | Väg och körbana |
|  | Servitut |  | Gångbana |
|  | Gemensamhetsanläggning |  | Stenmur |
| | |  | Allmän punkthöjd |
| | |  | Staket |
| | |  | Stödmur |
| | |  | Häck |
| | |  | Höjkurvor, säkra och osäkra |
| | |  | Ledningsstolpe |
| | |  | Fornlämning |
| | |  | Övrig kulturhistorisk lämning |
| | |  | Fornlämning |
| | |  | Övrig kulturhistorisk lämning |
| | |  | Boplatslämning övrig |

- HÖVIK**
1:29
S:1
GA:3
Serv
Lr
- 



- | | |
|---|-------------------------------|
|  | Uthus |
|  | Skämtak |
|  | Väg och körbana |
|  | Gångbana |
|  | Stenmur |
|  | Allmän punkthöjd |
|  | Staket |
|  | Stödmur |
|  | Häck |
|  | Höjkurvor, säkra och osäkra |
|  | Ledningsstolpe |
|  | Fornlämning |
|  | Övrig kulturhistorisk lämning |
|  | Fornlämning |
|  | Övrig kulturhistorisk lämning |
|  | Boplatslämning övrig |

UPPLYSNINGAR

Fastighetsgränser utan gränspunkt är osäkra.

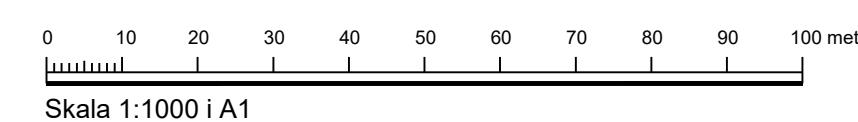
Fastighetsskiktets aktualitet: 2023-11-10
Detaljskiktets aktualitet: 2023-11-07

Standard enligt HMK för innehåll: 2
Standard enligt HMK för lägesnoggrannhet: 3

Koordinatsystem i plan: Sweref 99 12 00

I höjd: RH 2000
Skala 1:1000 (A1)
Punkter som ej går via gränspunkt anses osäker!

Ann-Marie Hauguth, mättningsingenjör
Tommy Hartikka, mättningsingenjör
Sofie Besang, mättningsingenjör



- | | | |
|---|---|--|
| <input type="checkbox"/> Planprogram | <input checked="" type="checkbox"/> Planbeskrivning | <input type="checkbox"/> Granskningsutlåtande |
| <input type="checkbox"/> Samrådsredogörelse program | <input type="checkbox"/> Miljökonsekvensbeskrivning | <input type="checkbox"/> Gestaltungsprogram |
| <input type="checkbox"/> Samrådsredogörelse | <input checked="" type="checkbox"/> Fastighetsförteckning | <input type="checkbox"/> Kvalitetsprogram |
| | <input type="checkbox"/> Samrådsredogörelse | <input checked="" type="checkbox"/> Illustration |

Illustrationskarta tillhörande detaljplan för

FRIDHEM del av Hövik 5:1 m.fl.

Tjörns kommun	Västra Götalands län	Beslutsdatum	Instans
Samrådshandling		Godkännande	
		Antagande	
Upprättad 2023-11-14		Laga kraft	
Julia Wilzén Planarkitekt, Tjörns kommun	Paula Widmark Planarkitekt, Norconsult		