













Teckenförklaring

-  Träd
-  Avfall/förråd
-  Enbostadshus
-  Flerbostadshus
-  Befintliga hus
-  Tomter
-  Naturmark
-  Odlingsslöter
-  Gemensam avfallsstation
- Tomtgräns
-  P
Parkerings

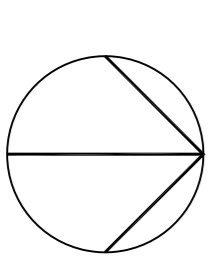


Orienteringskarta

Antagandehandling, Standardförfarande

Illustrationskarta

NORR



DETALJPLAN FRIDHEM, DEL
AV HÖVIK 5:1

Tjörns kommun

2021-09-29, Samrådsbyggnadsförvaltningen

Asa Jönsson
Plan- och byggnad



TJÖRNS
kommun

Skala 1:1000 (A1) och 1:2000 (A3)

