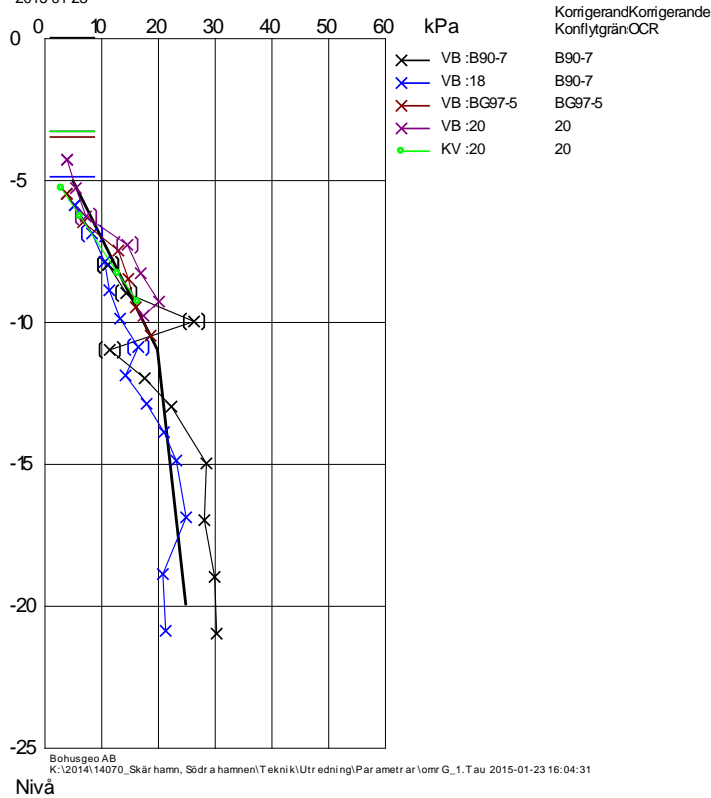


Samtliga skjuvhållfastheter är korrigerade för konflytgräns och OCR-tal. Sammanställningen är tidigare redovisad i uppdrag 14070

Område G

Skärhamn, Södra hamnen
14070
Korrigerat för WL
Ej korrigerat för OCR

Utvärderat av Henrik Lundström
2015-01-23

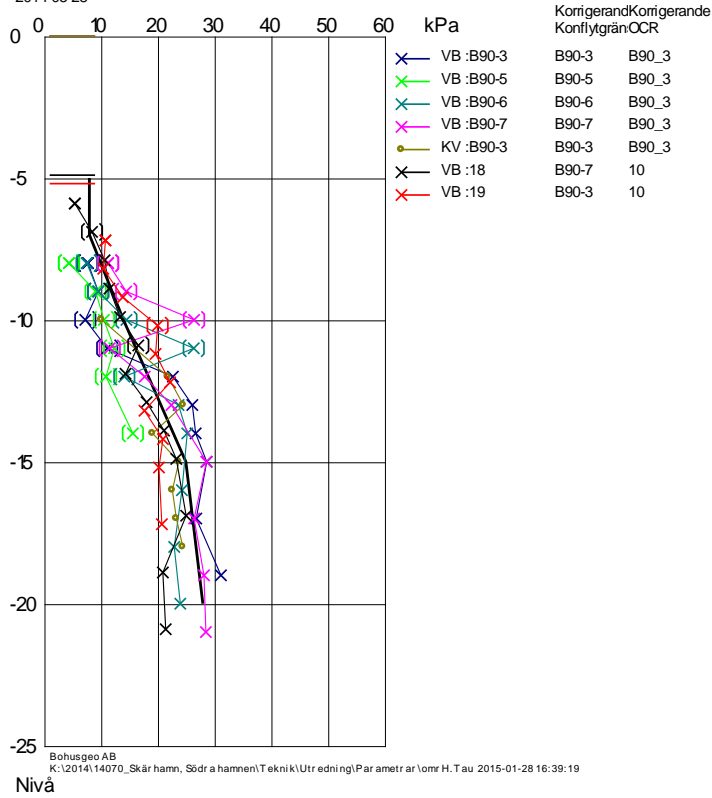


Figur 1.
Skjuvhållfasthet, område G, sektion G1 och G2 i vattenområdet

Område H, I och J

Skärhamn, Södra hamnen
14070
Korrigerat för WL
Korrigerat för OCR

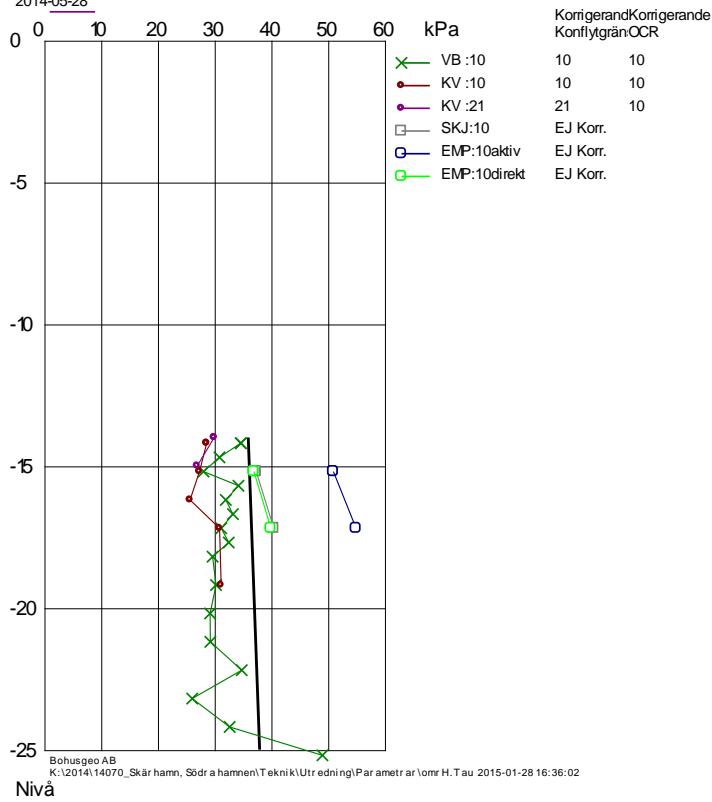
Utvärderat av David Palmquist
2014-05-28



Figur 2.
Skjuvhållfasthet, område H, I och J i vattenområdet

Skärhamn, Södra hamnen
14070
Korrigerat för WL
Korrigerat för OCR

Utvärdat av David Palmquist
2014-05-28



Figur 3.
Skjuvhållfasthet under sprängstenspir, område H, I och J