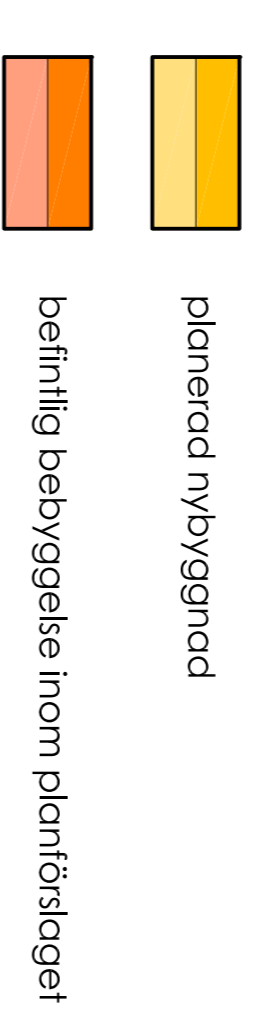


**antogandehandling**  
 Detaljplan för  
**GAMLA SALTERIET**  
 del av fastigheten Rönndäng 1:139, 1:153 m.fl. fastigheter  
 Rönndäng, Tjörns kommun, Västra Götalands län

Upprättat 2012-02-01, Just. 2014-04-15 Kustens arkitektkontor AB

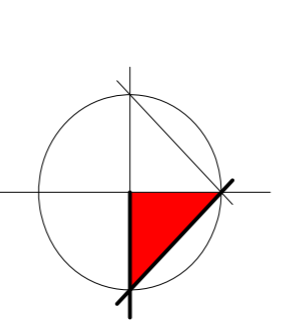
Stig Holmström  
 planarkitekt  
 Kustens arkitektkontor AB

Tinna Hellberg  
 planarkitekt  
 handläggare Tjörns kommun



**ILLUSTRATIONSKARTA**

(Illustrationskartan visar en exploateringsidé av flera inom ramen för detaljplanens bestämmelser.)



**Upplysningar**

**URSPRUNG, FRAMSTÄLLNINGSMETOD**  
 Upprättad genom utdrag ur planmarknadsförslaget. Färdigställning med geodetisk mätning. Ajourntällning verkställd 2014-03-17. Fastighetsredovisning aktuell 2014-03-10. Gränser utan gränspunkt har osäkerhet läge.

Tobias Gustafsson  
 Ingegerby

**PLANSYSTEM** HÖJDSYSTEM  
 SWEREF 99 12 00 RH 2000

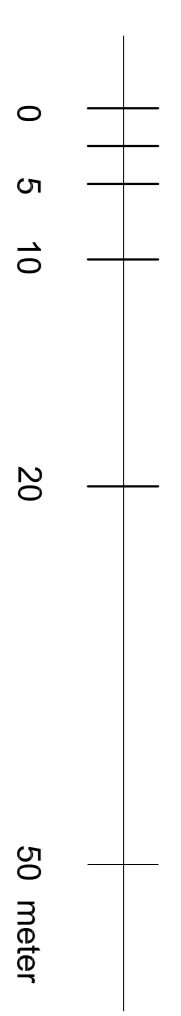
METRIA AB

**Grundkartans beteckningar:**

- Färdväg
- Gång- och cykelväg
- Avloppsgata
- Kvarter
- Strövzon
- Vårgräsk
- Gång- och cykelväg
- Kvarter
- Avloppsgata
- Kvarter
- Strövzon
- Vårgräsk
- Gång- och cykelväg
- Avloppsgata
- Kvarter
- Strövzon
- Vårgräsk

**Planhandlingar**

- bestämmelekarta
- illustrationskarta (denna handling)
- planbeskrivning
- genomförandebeskrivning
- fastighetsförteckning
- MKB-utredning
- miljöteknisk utredning
- geoteknisk utredning
- fiskutförande
- fiskutredning Astrids Fisk AB



SKALA : format A1, sk 1:500, format A3, sk 1:1000