


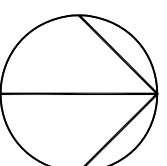


TECKENFÖRKLARING

-  Illustrerad byggnad.
Högsta punkten på pulpettak mot öster.
-  Illustrerad väg
-  Illustrerad gräns



NORR



Illustrationskarta

OBS! Illustrationen visar bara på en möjlighet att bygga på tomten, husen kan utformas på andra sätt.

SKALA 1:1000(A1), 1:2000(A3)

Antagandehandling

Planhandlingarna består av:

- Plankarta
- **Illustrationskarta** (denna handling)
- Planbeskrivning
- Utsällningsutlåtande
- Genomtörjningsbeskrivning
- Fastighetsförteckning
- Samrådsredogörelse
- Grundkarta

Uppdrag	SBN	Datum
Samråd	SBN AU	070827
Utsällning	SBN AU	090817
Antagande	SBN	100329
Laga kraft	SBN	110427
		110527



Detaljplan för

MYGGENÄS 1:114 m.fl.

Tjörns kommun

Upprättad 2011-03-22 Samhällsbyggnadsförvaltningen

Marcelo Arancibia
Handläggande planarkitekt

Elisabet Ejeborn
Handläggande planarkitekt

Hans Bjur
Arkitekt