






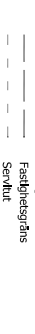
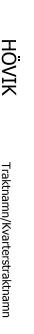
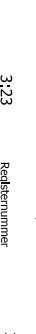
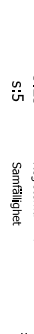
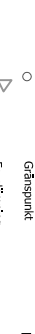
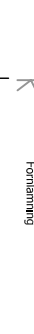
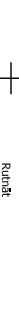
















TECKENFÖRKLARING

-  Ny hamnutbyggnad
-  Ny byggnad/byggnadsdel
-  Befintlig byggnad/byggnadsdel
-  Väg, allmän plats
-  Naturmark, allmän plats
-  Tomtmark



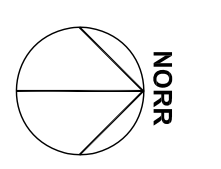
GRUNDKARTEBETECKNINGAR

-  Traktgräns/Quartierstraktsgräns
-  Fasthetsgräns
-  Servitut
-  Traktnamn/Quartierstraktnamn
-  Byggnad i planhänget
-  Bostadsområde
-  Utnytt
-  Transformatorbyggnad
-  Skärmek
-  Väg och körtvåna
-  Gång- och cykelvåna mm
-  Slätt
-  Belysningsstolpe
-  Dike
-  Fasadbyggsgräns
-  Beroj i dagen
-  Saknet
-  Sidskärur
-  Hek
-  Höjdpunkt, säkra och osäkra
-  Höjdpunkt
-  Kartskala 1:1000

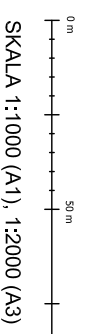
UPPLYSNINGAR

- Fastighetsregisterets aktuallast: 2015-05-11
- Detaljskissens aktuallast: 2015-05-18
- Gränser som ej går via gränspunkt är osäkra
- Koordinatsystem i plan: Sveref 99 12 00
- 1 Döjt: RH 2000
- Standard enligt HMK för innehåll: 2
- Standard enligt HMK för lägesnoggrannhet: 3
- Patrick Lindkvist, Ingerjör
- Kartskala 1:1000

Grundkarta för HÖVIK 3:23



Illustrationskartan visar ett av flera sätt på vilket området kan bebyggas inom ramen för detaljplanens bestämmelser



SKALA 1:1000 (A1), 1:2000 (A3)

Samrådshandling

Planhandlingarna består av:

- Plankarta
- **Illustrationskarta** (denna handling)
- Planbeskrivning
- Genomförandebeskrivning
- Fastighetsförteckning
- Samrådsredogörelse

Med nödhan över hur höjder och teckning beräknas.

Nödhöjd (räder över radlinen)

Byggnadshöjd (räder över radlinen)

Utseseshöjd (räder över radlinen)

Verklighet (räder över radlinen)

Med nödhan över hur höjder och teckning beräknas.

Med nödhan över hur höjder och teckning beräknas.

Med nödhan över hur höjder och teckning beräknas.

Illustrationskarta

Detaljplan för

HÖVIK 3:23 m.fl.

Tjörns kommun

Upprättad 2017-03-29, Sektor samhällsbyggnad

Åsa Jönsson

Planchef

Kristina Stenström

Planeringsarkitekt

